


Limites Communales
Classes de hauteur d'eau
 Aléa faible (0 - 0.5 m)
 Aléa moyen (0.5 - 1 m)
 Aléa fort (> 1 m)
 Zones en eau en permanence
 Digues
 Digues ayant vocation à être déclassées à l'issue du programme de réhabilitation
 Zone de danger liée à la présence des digues





 Direction Départementale des Territoires de l'Aube



**Révision du
 Plan de Prévention du Risque Inondation (PPRI)
 de l'Agglomération Troyenne**

Carte d'aléa - Crue de référence

Planche 5
 Commune de Troyes

Echelle 1/5 000


 0 100 200
 Mètres

 hydratec
 setec

Révision approuvée le 13 avril 2017

